

05215

05581



0488 076774



- साक्षर विद्य-युक्त कोबाला -

मूल्य : - - २, ७००००. ०० টাকা माए ।

कोबाला दाता : - 18500 श्री दिलीप दओ , पिता मृत राम चन्द्र दओ ,
Side B.D. No. 421978 जाति हिन्दू, पेशा - पोस्टाल इन्डस्ट्रियेन्ट्स एजेंट
साकिम - २०२१८ नं एस, एन, ब्यानाजिर्ज रोड,

Dated 10/7/2016 कालक ता - १८ ।

D.A. No. 2095

D. B. R. - III

17/07/06 कोबाला दाता : - A 2904 -

श्री देवी शंकर दओ , पिता मृत सुबोध चन्द्र दओ ,
जाति हिन्दू, पेशा चाकुरी,

साकिम - सि, टि ओ कम्पाउन्ड , को: नं सि, टि , ७ बि
बिबेकानन्दा रोड, शिलंग - १२०००१,

हाल साकिम - पुबालि एग्यार्टमेन्ट - ७१२१८ बोरथाकुर मिल
रोड, उलुबेरी, लोहाटि, - १८१००१ ।

Registrar

17/07/06

Handwritten notes on the left side of the page, including '26510', '2344', and '265000'.

Handwritten notes on the right side of the page, including '12.805' and a signature.

Vertical handwritten notes on the far left side of the page.

Vertical handwritten notes on the far left side of the page, including '2344'.

Sl. No 13014 Dilip Dutta.
Dated to 101/8, S.N. Banerjee
Resd, Kal-14.

Stamp Collector to
Treasury

Dated 10.8.2005

10-15000

at the private residence of Dilip Dutta
12th
26/5/10



Panchayat

Dilip Dutta
NETI
2815

Stamp: Office of the Dist. Sub-Registrar, South 24 Parganas

12 AUG 2005

Dilip Dutta
W/o. D/o. Ram Ch.
Dutta of 101/8 S.N. Banerjee
Resd. Kal-14.
Dist South 24 Parganas
by Caste Hindu/Muslim
Profession Service

Sunder
Jeli Sankar Dutta
8/0 St. Subodh Ch. Dutta
of Pubali Apalt-mest-All 14
Borthakur Mill Rd. Ullahuri
Identified & Gouhati.

Subrata Bhuniya

Dilip Dutta
NETI
2816

Subrata Bhuniya

Subrata Bhuniya
8/0 Panna Lal Bhuniya
2, Nayabad Panchasayar
Purbajadapur, Kal-94.

Panna Lal
Bhuniya of 2 Nayabad
Panchasayar
Dist South 24 Parganas P.S. Purbaj
by Caste Hindu/Muslim
Profession Jadavpur
Kal-94

Stamp: Dist. Sub-Registrar - P
South 24 Parganas

12 AUG 2005



11211

06AA 200820

Devidenku Datta

कस्य नियु तपशीले विशेष ङावे बर्नित स्थानीय परिमाणे कमवेशी ७ तिन काठ
शालि जमि माय त०सङ्गु कमन प्यासेजेर उप्पर दिया यातायातेर सुत्ताधिकार सह
सबर्बिध ईजमेन्ट सुत्तादि दरबन्त हक हक संपर्णो संपर्ण निर्दाय, निर्दोष अवस्थाय
बिधेयेर साक कोवाला पत्र मिदं कार्याकाजा : -

ज्जेल्ला दक्षिण २४परगणा, धाना सदर टालिगज, त०पर यादवपुर
वर्तमाने धाना पूर्व यादवपुर अन्तर्गत : सावरेजिस्ट्री अफिस आलिपुर वर्तमाने
शिवादह , परगणा वासपुर अधुना कलकत्ता मिडैनिस्प्याल कर्पोरेशान मध्ये
रे : सा : ७, जे, एल २० नं मोज नयाबाद मध्ये अत्र ज्जेल्ला कालेकटारि
०७ नं जोजि ७०० वर्तमान मालिक पश्चिमवर्ग राज्य सरकार अधिन -

No. 13014
Dilip Dutta
Bk to
of 101/8, J. N. Banerjee
Rd, Kol-14
Kolkata Collectorate,
Treasury
Dated 10.8.2005

[Signature]



Dist. Sub-Registrar - III
Sector, South 84 Parkside

12 AUG 2005



পশ্চিমবঙ্গ পশ্চিম বঙ্গাল WEST BENGAL

266854

11011

Delindan Ken A. R.

সাবেক ডি : সেটেলমেন্ট জরিপের ৫ পাঁচ এবং ৬ ছয় নং খতিয়ান ৩০০ সাবেক ডি :
 সেটেলমেন্ট জরিপের ১০২ নন্দাজের মোট ৬.৬৬ শতক শালি জমি সহ আরও বহু দাজের
 জমি বাওয়ালি নিবাসী কুমুদ কৃষ্ণ মন্ডল ও প্রমোদ কৃষ্ণ মন্ডল দিৎ এর পৈত্রিক ওয়ারেশ
 উত্তর অধিকারি সূত্রে প্রাপ্ত সম্পত্তি ছিল। উত্তর বাওয়ালি মন্ডল পরিবারের সূত্র দখলিয়
 উল্লিখিত দাগ ৩০০ সম্পত্তি সহ আরও বহু দাগ ৩০০ জমির মধ্যে উত্তর বাওয়ালি
 মন্ডল জমিদারগনের মধ্যে কুমুদ কৃষ্ণ মন্ডল নব কিশোর মন্ডল, যুজোল কিশোর মন্ডল
 ও জাপী কিশোর মন্ডলের অংশে প্রাপ্ত জমি বিগত ইংরাজি ১৯১১ সালে তিন তিন
 ভাগে চারিভাগে রেজিস্ট্রীকৃত মৌরসী মোকররী সূত্রে চিরস্থায়ী পট্টা মূলে



11811

Debenkur Debn

বৈষ্ণবঘাটা নিবাসী জনৈক শ্রী নজরু নাথ দে সরকার পণ্ডন হয়েয়া নির্ধারিত করাতি প্রদাৎ
নিবৃচ্চ সুত্রে সুতুবান মালিক দখলকার থাকেন। তাঁহার মৃত্যুর পর উওঁ সম্পত্তি ওয়ারেশ
সূত্রে শ্রী দেবেন্দ্র নাথ দে সরকার দিৎ প্রাপ্ত হয়েন।

অতঃপর উওঁ শ্রী দেবেন্দ্র নাথ দে সরকার দিৎ এর নিকটহইতে

বিগত ইংরাজি ১৯০৯ সালের ১লা মে তারিখে সম্পাদিত ও রেজিস্ট্রীকৃত এককোতা সাঙ্ক
কোবালা দলিল দ্বারা উওঁ চারিকোতা পাট্টা মূলেপণ্ডন লওয়া সমূদয় সম্পত্তি দি সুবারবর্ন
এল্লিকালচার ডেয়ারী এন্ড কিসারীজ খরিদ করিয়া সুতুবান মালিক দখলিকার হয়েন। উওঁ
দি সুবারবর্ন এল্লিকালচার ডেয়ারী এন্ড কিসারীজ কোম্পানী তাঁহাদের খরিদা জমি পৃথক
চিহ্নিত করিয়া লইয়া জোগ দখল করিবার মানসে উওঁ বাওয়ালি মন্ডল পরিবারের অন্যান্য

भारतीय गैर न्यायिक

दस
रुपये

रु. 10



TEN
RUPEES

Rs. 10

INDIA NON JUDICIAL


পশ্চিমবঙ্গ পশ্চিম বঙ্গাল WEST BENGAL

॥५॥

02AA 099361

Abhishek Datta

শরিক স্ত্রীধিকারি পূর্বেবাও কুমুদ কৃষ্ণ মন্ডল, প্রমোদ কৃষ্ণ মন্ডল দ্বিঃ এর বিরুদ্ধে
মোকদ্দমা আলিপুর তৃতীয় সাবজর্জ আদালতে ২০৪৯ সালে ২৬নং দেওয়ানি টাইটেল স্যুট
মোকদ্দমা দায়ের করেন। উক্ত মোকদ্দমা দীর্ঘদিন শুনানী চলিবার পর বিগত ইংরাজি
৪।৫।৭৯ তারিখে উক্ত মোকদ্দমা উক্ত আদালত কর্তৃক ফাইনাল ডিএন হয়। উক্ত
ফাইনাল ডিএন-র পূর্বেই প্রমোদ কৃষ্ণ মন্ডলের মৃত্যু হওয়ায় তৎকালে তৎত্যাও
সংগতি উদীয় ওয়ারেশ পুত্র সুকুমার মন্ডল উক্ত পার্টিশান মোকদ্দমায় তাঁহার পিতার
স্থলাভিষিওস্বরূপে ২(ক)নং বিবাদি স্বরূপে নয়াবাদ মৌজার সারেক ৫ এবং ৬ নং



খতিয়ান ভূণ্ড সাবেক ১০২ (একশত দুই) দাজের ৬. ৬শতক শালি জমি অর্থাৎ স্থানীয় পরিমাপে পৃথক চিহ্নিত ভাবে ২০ কুড়ি বিঘা জমি নিজস্ব পৃথক চিহ্নিত ভাবে প্রাপ্ত হইল। উক্ত জমি উল্লিখিত পার্টিশান মোকদ্দমায় সর্ধশ্রুট আদালত কর্তৃক নিয়োজিত গুঁড়ার কমিশনারের দাখিলী রোয়েদাদের সঙ্গীয় প্লানে 'য' অক্ষর দ্বারা চিহ্নিত করত : প্রদর্শিত হয়। উক্ত পার্টিশান মোকদ্দমায় গুঁড়ার কমিশনার কর্তৃক দাখিলী বাঁটোয়ারা নহস্যয় 'য' অক্ষর দ্বারা চিহ্নিত সাবেক ১০২ নং দাজের মধ্যে পৃথক চিহ্নিত ২০ কুড়ি বিঘা জমি যাহা হাল রিভিশন্যাল সেটেলমেন্ট জরিপের ২০০, ২০১, ২০২, ২০৩, ২০৪, ২০৫ নং প্রতীতি দাজ হাল রিভিশন্যাল জরিপের ১১০ এবং ১১৪নং খতিয়ানে রায়তী সূত্রে উক্ত সুকুমার মন্ডলের নামে রেকর্ড ভূণ্ড হয়, তাহাও উক্ত সুকুমার মন্ডল একক নিব্ব্যুত সূত্রে অন্যের বিনা সূত্রে সম্ভবে নিবির্ব্বাদে খালে ভোগ দখল করিতে থাকেন।

অতঃপর উক্ত সুকুমার মন্ডল উক্ত জমি বিএ-য় করিবার উদ্দেশ্যে উক্ত জমির মধ্য দিয়া যাতায়াত জন্য ১৬' প্রস্থত কমন প্যাসেজ নির্দিষ্ট করিয়া দিয়া অবশিষ্ট জমি ক্ষুদ্র ক্ষুদ্র পুটে বিভক্ত এ-মে উক্ত জমি বিএ-য় করিবার ঘোষণা করিলে আমি অএ কোবালা দাতা বিগত ইঞ্জারজি ১৯৮৮ সালের ৪ঠা মে তারিখে সম্পাদিত ও ঐ তারিখে মোকাম আলিপুর এডিশন্যাল ডি : সাররেজিষ্ট্রী অফিসের রেজিষ্ট্রীকৃত ১নং বহির , ৫ নং ভল্যুমে ১৬৯ হইতে ১৭৬ নং পাতায় লিপিবদ্ধ ১৯৮৮ সালের ১০৭৬ নং সাফ কোবালা দলিল দ্বারা উক্ত শ্রী সুকুমার মন্ডলের নিকট হইতে তাঁহার সূত্রে দখলিয় উক্ত ২৫ নং নয়াবাদ মৌজার সাবেক ৫ (পাঁচ) এবং ৬(ছয়) নং খতিয়ান ভূণ্ড হাল রিভিশন্যাল সেটেলমেন্ট জরিপের ১১০, ১১৪ নং খতিয়ানের রেকর্ড ভূণ্ড সাবেক ১০২ (একশত দুই) নং দাগ ভূণ্ড পৃথক চিহ্নিত ২০/কুড়ি বিঘা জমি যাহা হাল রিভিশন্যাল সেটেলমেন্ট জরিপে ২০০, ২০১, ২০২, ২০৩, ২০৪ , ২০৫ নং প্রতীতি দাজ রেকর্ড ভূণ্ড হইয়াছে , তন্মধ্যে হাল ২০১ নং

Abulbenk Datta

দাজর জংশ তুও স্থানীয় পরিমাপে কমবেশী ৩ তিন কাঠ শালি জমিউও সূকুমার মন্ডলের নিকটে হইতে উপযুক্ত পণ মূল্য প্রদানে খরিদ করত : নিবির্ব্বাদে নিবির্ব্ব্যুত সুত্রে উও ০ তিন কাঠ জমি নিজ খাস দখলে রাখিয়া অন্যের বিনা সুত্রে সম্ভবে সাবর্ব্বৌম অধিকারে ভোগ দখল করিয়া আসিতেছি । উও জমি উল্লিখিত কোবালা দলিলের সহিত দাখিলী নক্সায় লাল রং এর রেখা দ্বারা সীমানির্ধারিত করত : ই - ৮ নং প্লটরূপে প্রদর্শিত হয় ।

উও বিগত ইংরাজি ৪৫১২৮৮ তারিখে মোকাম আলিপুর

সাবরেজিষ্ট্রী অফিসের আমার নাম বরাবর রেজিষ্ট্রীকৃত ১২৮৮ সালের ১০৭৬ নং সাহ্ কোবালা দলিলে আমার খরিদা জমির দাগ নং ২০১ স্থলে তুল এনমে ২০০ দাগ লিপিবদ্ধ হওয়ায় উও তুল বিগত ইংরাজি ১২/৪/০০ তারিখে মোকাম আলিপুর ০নং ডি : সাবরেজিষ্ট্রী অফিসের রেজিষ্ট্রীকৃত ২০০৫ সালের ৪৮৬৬ নং প্রথম সংশোধনি দলিল বর্তমানে মৃত সূকুমার মন্ডলের ওয়ারেশ উওরাধিকারি শ্রীমতী চিএ মন্ডল দিৎ আমার অনুকূলে যথারীতি সম্পাদন ও রেজিষ্ট্রী করিয়া আমার খরিদা উও ১২৮৮ সালের ১০৭৬ নং কোবালা দলিলের দাজর তুলটি সংশোধন করিয়া দিয়াছেন ।

এমতপ্রকারে আমার খরিদা উও নয়াবাদ মৌজার হাল ১১০ নং খতিয়ান তুও হাল ২০১ (দুইশত এক) দাগ তুও পৃথক চিহ্নিত ০ তিন কাঠা শালি জমি আমি খরিদ করত : নিবির্ব্ব্যুত সুত্রে সাবর্ব্বৌম অধিকারে ভোগ দখল করিয়া আসিতেছি ।

বর্তমানে নানা কারণে আমার নগদ টাকার বিশেষ আবশ্যক হওয়ায় আমার খরিদা সুত্রে দখলিয় উও জমি সম্পূর্ণ নির্দায়, নির্দোষ অবস্থায় কিংয় করিবার ঘোষণা করিলে আপনি এ কোবালা গ্রহীতা উও বা নিম্ন তপশীল বর্ণিত জমি বর্তমান বাজারোচিত সবেবাচমূল্য কোমোওন মং ২, ৬৫ ০০০. ০০ দুই লক্ষ পঁয়ষট্টি হাজার টাকা পণ মূল্যে খরিদ করিবার প্রস্তাব করিলে, আমি তাহাতে সম্মত হইয়া অন্য তারিখে আপনর

Abulbenk Datta



নিকট হইতে ধার্য্য পণ মূল্যের সমুদয় মং ২, ৬০০০০. ০০ দুই লক্ষ পয়ষষ্টি হাজার
টাকা নিম্ন জন্মভূত গ্রহন করত : এতদ্বারা তাহার প্রাপ্ত স্থীকারে অএ সাঙ্ বিএ-য় কোবালা
মূলে উও- বা নিম্ন তপশীল বর্নিত জমি আপনার নিকট বিএ-য় করিলাম এবং বিএ-য় জমি
হইতে চিরতরে নিঃসৃত ও দখলচ্যুত হইলাম ও বিএ-য় জমিতে আপনাকে খাস দখল বুঝাইয়া
দিলাম । আপনি অদ্য হইতে বিএ-য় জমিতে আমার যাবতীয় সুত্রে সুতুবান মালিক দখলিকার
হইয়া পশ্চিমবঙ্গ রাজ্য সরকারের ভূমি ও ভূমি রাজস্ব দপ্তরের অন্তর্গত : বি,এল এক ,এল
আর অফিসে এবং কলকাতা মিউনিসিপ্যাল কর্পোরেশানে আমার নামের পরিবর্তে আপনার নিজ
নাম পওনএ-মে করাদি ও ট্যাকসাদি আদায় দিয়া নিজ নামে খাজনার দাখিলা ও ট্যাক্স
বিল গ্রহন পূর্বক নিজ সুত্রে দখল পরিচালনে দান, বিএ-য় ,বিলি পওনাদি সর্বপ্রকার
হস্তান্তর , দায়বদ্ধ করিবার সুত্বাধিকার সহ উও- জমির মধ্যে হেট ইমারতাদি নির্মাণের
সুত্রে ও অধিকার সহ সর্ববিধ রূপান্তর করনের ক্ষমতায়ুও- যদিচহামত ব্যবহারে আমার
তুল্য ক্ষমতা পরিচালনে পূএ পৌএাদি ওয়ারেশান স্থলাভিষিওগণএ-মে গরম সুত্রে সার্বভৌম
অধিকারে নির্ব্যুত সুত্রে খাসে ভোগ দখল করিতে থাকুন ।


বিএ-য় জমিতে আমার যাবা কিছ্ সুত্রে, সুামিত্ত , দখল , অধিকার , লভ্য ,
সম্পর্কাদি ছিল বা আছে , তাহা অদ্য হইতে চিরতরে রদ রহিদ বিলুপ্ত ও ফুৎ হইয়া
আপনার প্রতি নির্ব্যুত সুত্রে বর্জিত বা অর্শিল ।

কাজে কামিনে আমি কিয়া আমার ওয়ারেশান স্থলাভিষিওগণএ-মে কেহ অএ
বিএ-য় জমির দরুন কোন প্রকার দাবী দাওয়া ওজর আপণিও করিতে পারিব না ও পারিবে না,
তবিস্বাতে কেহ অএ বিএ-য় সম্পণ্ডের দরুন কোন প্রকার দাবী দাওয়া ওজর আপণিও করিলেও
তাহা সর্বপ্রকার আদালতে সর্বভৌতাবে বাতিল ও অগ্রাহ্য হইবে ।

Delivered Date

বিএনটি জমি আমি যেতিপূর্বে অন্যকাহারও নিকট কোন প্রকার দান, বিএ-য়, বিলি পণ্যাদির দ্বারা সস্তান্ধর বা সস্তান্ধরের চুক্তি কিম্বা দায়াবন্ধ বা রেহানাবন্ধ করি নাই, বিএনটি জমিতে অন্য কোন শরিক অংশীদার বা দাবীদার নাই, অথবা বিএনটি জমির উপর অন্য কাহারও কোন প্রকার চার্জ বা ক্লেম নাই, বিএনটি জমি বাকি কলের দায়ে বা অন্য কোন কারণে কোন অফিস আদালত কর্তৃক নিলাম বিএ-য় হয় নাই, অথবা বিএনটি জমি সম্পর্কে কোন অফিস আদালতে কোন মামলা মোকদ্দমা চলিত নাই, কিম্বা বিএনটি জমি কোন ব্যাংক এর ডেনার দায়ে বা আবদ্ধ বা কাহারও সিকিউরীটিতে আবদ্ধ বা কোন আদালতকর্তৃক ঞেগ্গাবন্ধ নাই, বিএনটি জমি কাহারও ভাগ চাঙ্গে দেওয়া হয় নাই, কিম্বা বিএনটি জমি কাহারও ভাড়া বা লিজ দেওয়া হয় নাই, অথবা বিএনটি জমি গভর্নমেন্ট কিম্বা কোন পাবলিক বডি কর্তৃক রিকুইজিশান বা এ্যাকুইজিশান করা হয় নাই, অথবা রাজ্য সরকারের কোন আইনে বিএনটি জমি জব্দে হয় নাই বা বিএনটি জমি কোন এলাইনমেন্টের মধ্যে পড়ে নাই। সম্পূর্ণ নির্দায়, নির্দোষ মুগ্ধকহায় আমার বিএ-য়যোগ্য উত্তম স্বত্বাধিকার ও খাস দখল থাকাকালিন আপনার নিকট বিএ-য় করিলাম এবং আপনাকে খাস দখল বুঝিয়ে দিলাম।

ভবিষ্যতে আমার উপরোক্ত উত্তম সমূহের বৈপরিত্য ঘটিলে বা আমার কোন প্রকার শঠতা তথ্যকর্তা প্রকাশিত হইয়া বা আমার স্বত্ব দখলের ন্যূনতামেত, আপনার ধরিদা স্বত্ব, স্বার্থ বা দখলের কোন প্রকার ক্ষতি হইলে, আমি তজজন্য সম্পূর্ণ দায়ী হইব এবং আপনার আইনত : খরচ ও ক্ষতিপূরণ সহ আপনার প্রদত্ত পণ্য মূল্যের টাকা আমি এককালিন আপনাকে ফেরৎ দিতে বাধ্য থাকিলাম।



বিএনটি জমি সংক্রান্ত আমার খরিদা দলিল ও অন্যান্য কাগজ পত্র দলিলাদি যাযা আমার নিকট আছে, তাযা অত্র দলিল পোষকে আপনাকে প্রদান করিলাম। এতদ্ব্যতীত বিএনটি জমি সম্পর্কে ভবিষ্যতে কোন অকিস আদালতে অত্র দলিল পোষকে আমার কোন সাক্ষ্য প্রমান সহি স্মারক দিবার আবশ্যিক হইলে, তাযা বেওজর আপনার অনুকূলে দিতে বাধ্য থাকিলাম।

ভবিষ্যতে অত্র দলিলে কোন ভুল এ-টি প্রকাশ পাইলে এবং তদনুসারে আমার কোন সংশোধন দলিল বা সাপ্লিমেন্টারি দলিল সম্পাদন ও রেজিস্ট্রী করিয়া দিবার প্রয়োজন হইলে, আমি তাযা বেওজর আপনার অনুকূলে স্বেচ্ছায় সম্পাদন ও রেজিস্ট্রী করিয়া দিতে বাধ্য থাকিলাম।

অত্র সহ সংযোজিত নক্সায় প্রদর্শিত ১৬' প্রস্থত কমন প্যাসেজের উপর দিয়া আপনি আমার শ্বলাভিষিও-সুরূপে আপনার নিজ ওয়ারেশ উওরাধিকারি ও শ্বলাভিষিও-গণএসম যানবাহনাদি সমেত অবাধ যাজযাতকরিতে এবং উও-রাস্তার উপর দিয়া বা তলদেশ দিয়া নিজ খরিদা জমিতে ইলেকট্রিক কানেকশান, ট্যাপওয়াটার কানেকশান ও গ্যাস, টেলিফোন কানেকশনাদি আনয়নকরিবার সুত্বাধিকার সহ সর্ববিধ ইজমেন্ট সুত্ব পরিচালনা করিতে পরিবেন এবং উও-রাস্তার পার্শ্ব দিয়া বা তলদেশ দিয়া নিজ জমি হইতে ময়লা জল নিকাশনের ডেন পাশ করাইতে পরিবেন।

এতদর্থে স্বেচ্ছায় সুজানে সুস্থ শরীরে, অন্যের বিনানুরোধে অত্র দলিলের মর্ম সম্যক অবগত হইয়া পণ মূল্যের সমৃদয় টাকা বৃষ্টিয়া পাইয়া সহিসম্পাদন করিলাম।

ইতি সন বাংলা ১৪১২ সালের - ২৩শে আষাঢ় - ইংরাজি ২০০৫ সালের ১২ই -

তপশীল বিএনটি সম্পত্তির পরিচয় -

জেলা দক্ষিণ ২৪ পরগণা, থানা সদর টালিগঞ্জ, তৎপর থানা যাদবপুর ও কসবা, বর্তমানে

Salvatore L...

বর্তমানে পূর্ব যাদবপুর থানার অন্তর্গত : সাবরেজিষ্ট্রী অফিস আলিপুর বর্তমানে শিবদহ ,
 পরগণা খাসপুর , অধুনা কলকাতা মিউনিসিপ্যাল কর্পোরেশনের অন্তর্গত : রে : সা : ০,
 জে, এল ২৫ নং মৌজা নয়াবাদ গ্রাম মধ্যে অএ জেলা কালেকটোরির ৫৬ নং তৌজি ভূণ- বর্তমান
 মালিক পশ্চিমবঙ্গ রাজ্য সরকার অধিন সাবেক ডি : সে: জরিপের ৫ পাঁচ এবং ৬ ছয় নং
 খতিয়ান হাল রিভিশন্যাল সেটেলমেন্ট জরিপের ১১০ এবং ১১৪ নং খতিয়ানের বার্ষিক ১৮.১২

পয়সা খাজনার রায়ত দখলি সূত্র বিশিষ্ট স্তরের জমি জমা মধ্যে সাবেক ১০২ (একশত দুই) ^{দুই}

হাল রিভিশন্যাল সেটেলমেন্ট জরিপের ১১০ নং খতিয়ান ভূণ- হাল ২০১ (দুইশত এক) নং

দাজর জমি মধ্যে নিজ খরিদা পৃথক চিহ্নিত স্থানীয় পরিমাপে কমবেশী ৩ তিন কাঠ শালি জমি

যাহা অএ সহ সংযোজিত নকসায় লাল রং এর রেখা দ্বারা সীমান্বিত এবং 'ই' - ৮ নং

স্ট্রুট রূপে চিহ্নিত করত : প্রদর্শিত হইল , তাহা এক উণ্ডজমি সঙ্গু কমন গ্যাসেজের উপর

দিয়া যাতায়াতের সূত্রাধিকার দরবস্ত হক হক্ক অএ কোবালার বিএনীত সম্পত্তি হইতেছে ।

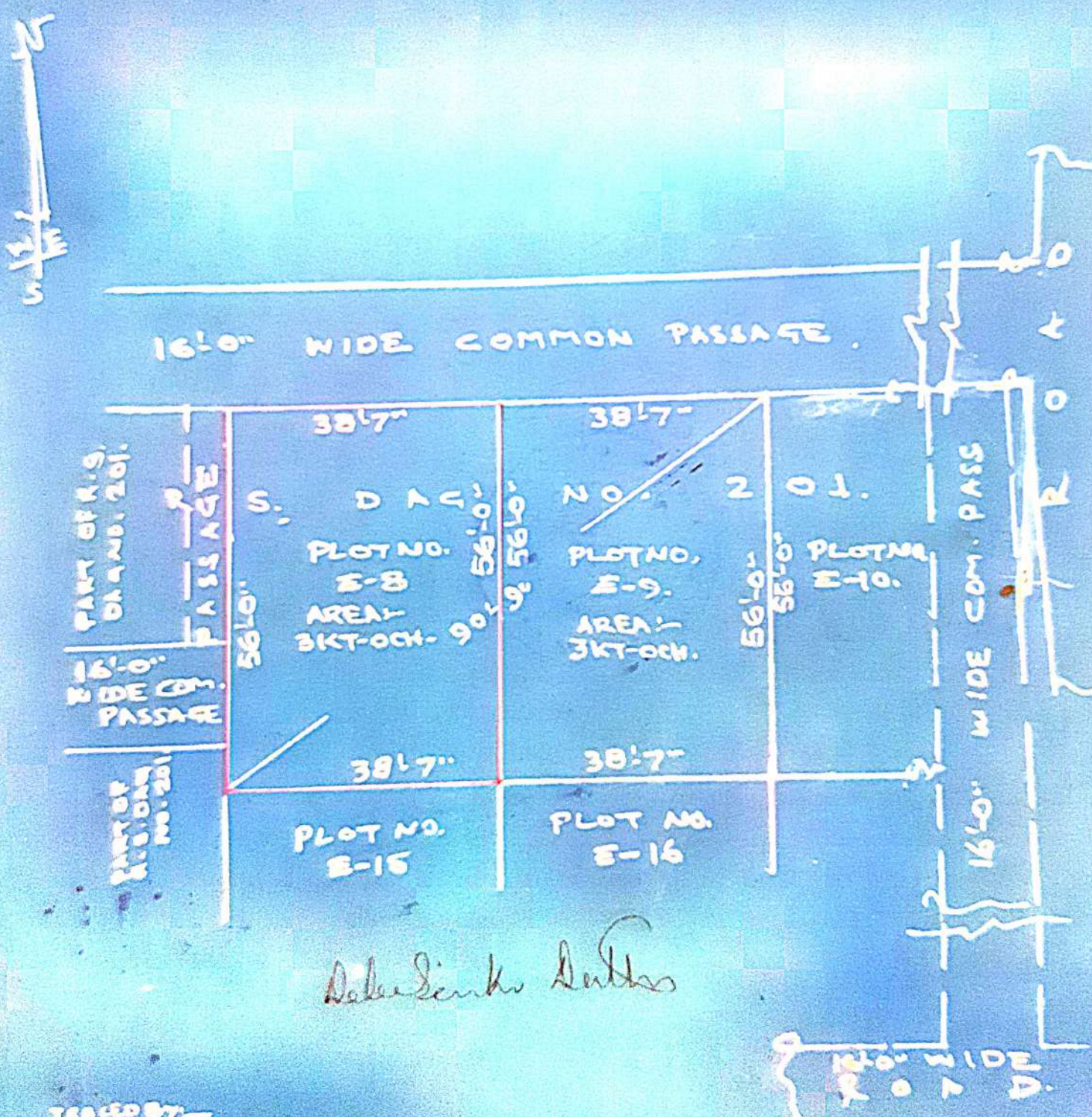
উহার হারা হারিখাজনা বার্ষিক পনের পয়সা মাএ ।

<u>খতিয়ান</u>	<u>দাগনং</u>	<u>শ্রেণী</u>	<u>পরিমান -</u>
রি : সে : ১১০ (একশত তের)	সা : ১০২ (একশত দুই)	শালি	৩ তিন কাঠ
	হাল ২০১ (দুইশত এক)		

মং - তিন কাঠ জমি মাএ ।









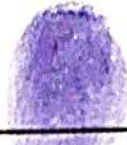

SITE PLAN OF PART OF R.S. DAG NO. 201 OF
MOUZA:- NAYABAD, J.L. NO. 25. SHEET NO. 2,
R.S. NO. 3, TOLJI NO. 56, KHATIAN NOS 103, 114, 85,
PURBA JADAVPUR, UNDER K.M.C. WARD NO. 109,
DIST. SOUTH 24-PARGANAS. SCALE:- 1"=20'0"

P: "NET LAND AREA:- 3KT-0CH. (APPROX) IS SHOWN IN RED LINES




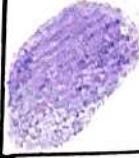








Deben Chandra Dutta

TRACED BY—
S. N. CHAKRABORTY (DAMAN)
G. B. CHAKRABORTY (DAMAN)
 Surveyor, 1st class,
 108, Vivekananda Pally,
 C.B. Bowbazar, Kolkata-700 100



		Thumb	1st finger	middle finger	ring finger	small finger
PHOTO	left hand					
	right hand					

Name... D. K. Sanku Datta...
 Signature... D. K. Sanku Datta...


		Thumb	1st finger	middle finger	ring finger	small finger
PHOTO	left hand					
	right hand					

Name... DILIP DUTTA...
 Signature... Dilip Dutta...



		Thumb	1st finger	middle finger	ring finger	small finger
PHOTO	left hand					
	right hand					

Name.....
 Signature

		Thumb	1st finger	middle finger	ring finger	small finger
PHOTO	left hand					
	right hand					

Name.....
 Signature

Delibanki Datta

বিএনটি জমির চৌহদ্দি :-

- উত্তরে :- ১৬' প্রশস্ত কমন প্যাসেজ ।
- দক্ষিণে :- ২০১ দাগ মধ্যে স্কীম প্লট নং ই - ১৫ ।
- পূর্বে :- উও ২০১ দাগের স্কীম প্লট নং ৯ ।
- পশ্চিমে :- ১৬' প্রশস্ত কমন প্যাসেজ ও ৬' প্রশস্ত প্যাসেজ এবং রি : সে : ২০১ নং দাগের অপর অংশ ।

টাকার জায় :-

- 1) by Bank Draft No 610099 dt 11.8.05
W.C. Bank, S.N. Bauspec Road
Kolkata 14 Branch. Rs 1,50,000/-
- (2) by Cash Rs 11,50,000/-

Total Rs. 265,000/-
(Rupee Two Lakh Sixty Five Thousand only)

Delibanki Datta

হেসাদি :-

মুসাবিদারাকরক :-
[Signature]
সহকারী
আফিসার
১১/৮/০৫

Subrata Bhattacharya
2, Nayabad Tomchadayon
Purbagadaipur Kat-94.

টাইপকারক :- *Rabi Das*
আলিপুর পুলিশ কোর্ট

Asit Saha
D-118 Baghazatin
Kat-32.



Sub-Registrar
South 24 Parganas

12 AUG 2005



Book No
Volume No
Pages 1514 to 1533
Part of No. 5581
For the year 2005

Signature
Sub-Registrar
South 24 Parganas
31/01/07